

305000

306000

307000



308000

309000

CAJAMAR

Avenida Tenente Marques
Município de Santana de Parnaíba
TRECHO DE RECUPERAÇÃO, PAVIMENTAÇÃO
E DRENAGEM APROVADO PELO FMSAI

Legenda

-  Trecho em questão
-  Hidrografia

Curva de nível - (Equidistância: 5m)

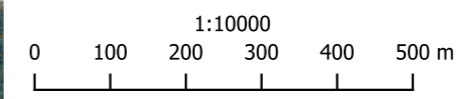
— Mestra

— Intermediária

 Limite municipal

Imagem: Google, 2019

Elaborado por SMMAP, 2021



Impressão: A2 paisagem

Projeção: UTM - Fuso 23S
 Datum: SIRGAS 2000



Secretaria Municipal de Meio Ambiente e Planejamento
Departamento de Meio Ambiente